



BUCKET LIST
TICKED



秋漫北疆

12天11晚

额纳斯地貌 · 上帝的调色板



Bucket List Ticked (FB Page)



www.bucketlistticked.com



+60 16-741 7250 (Customer Service)
+60 16-741 8106 (Admin)



bucketlistticked.travel@gmail.com

一张地图带您了解新疆~北疆与南疆 地域之差，文化之别，探秘新疆的双面魅力



01 北疆(阿勒泰地区)/紫色
五彩滩、喀纳斯、禾木、白哈巴村、可可托海

02 南疆/黄色
喀什老城、帕米尔高原、白沙湖、千佛洞、塔克拉玛干沙漠、和田、塔什库尔干(塔县)

03 伊犁地区/蓝色
那拉提草原、喀拉峻草原、赛里木湖、果子沟、夏塔古道、霍城薰衣草、杏花谷

04 库尔勒线/绿色
乌鲁木齐及周边,大巴扎,天山天池,吐鲁番,鄯善库木塔格沙漠,博斯腾湖,巴音布鲁克





同样是新疆，北疆与南疆有什么区别？

新疆·这个神秘的自治区，以其丰富的地理特征和多元的文化背景吸引了无数的目光。以天山为界，天山以南，为南疆；天山以北，为北疆。然而，当我们谈论新疆时，我们通常会将其分为两个主要部分：北疆和南疆。那么，这两片区域之间的区别又在哪里呢？

北疆，位于新疆的北部，包括了准格尔盆地、阿尔泰山、天山北坡等地区。这里的地理特征以草原、山脉和盆地为主，形成了壮丽的自然风光。气候上，北疆属于温带大陆性气候，四季分明，夏季短暂而炎热，冬季漫长而寒冷。这也使得这里的农业发展有限，主要以畜牧业为主。

南疆，则位于新疆的南部，包括塔里木盆地、吐鲁番盆地、喀喇昆仑山等地区。这里的地理特征以沙漠、戈壁和山脉为主，形成了独特的自然景观。气候上，南疆属于暖温带大陆性气候，干燥炎热，这也使得这里的农业发展成为可能。南疆的棉花、小麦、水果等农作物丰富，素有“塞上江南”的美誉。

不论是北疆还是南疆，都有着各自独特的魅力。它们是新疆的两面，展示了新疆的多元和丰富。每一次旅行，都仿佛打开了一扇窗，让我们看到了一个全新的新疆。

不论是北疆的草原、山脉和湖泊，还是南疆的沙漠、戈壁和果园，都充满了无尽的魅力和神秘。只有亲自踏上这片土地，才能真正感受到新疆的美丽和魅力。这就是新疆，一个充满神秘和美丽的地方，等待着我们去探索、去发现。



了解新疆的南疆与北疆后，正式介绍这次推出的 “秋漫北疆”

9月的北疆将是一场美好而遥远的旅行，在广袤的天山和阿尔泰山之间，你会遇见你所渴望的关于北疆的一切

北疆是一个最值得旅游的胜地，它有着世界上瑞士净土，有着塞外江南美景，是一个有着美食特色，人文、地理、历史的旅游胜地，去新疆旅游一定要先去北疆旅游因为北疆是个天然的大氧吧，北疆旅游是出了名的美景！大家都知道新疆一个被称为北疆一个被称为南疆，这里南疆北疆怎么区分呢？其实是以天山分界线，如果您是第一次来新疆旅游，建议您去北疆看看，一般大多数人都以风景为主，北疆旅游景区主要有：

1) 额纳斯的色彩

喀纳斯是蒙古语，意为“美丽富饶、神秘莫测”，是北疆最美风光地带之一，也是中国秋色最美的地方之一。



2) 禾木村的宁静

禾木村并不神秘，有数不清的人到过这里，被各种媒体杂志赋予了
很多美誉——“神的自留地”“云中部落”“中国最美村庄”等等



3) 五彩滩的绚烂

五彩滩被额尔齐斯河分隔两岸，北岸是悬崖式的雅丹地貌，而南岸则有绿洲、沙漠。



4) 乌尔禾魔鬼城

魔鬼城，是自然形成的雅丹地貌，是在干旱、大风环境下形成的一种风蚀地貌类型。



5) 赛里木湖

赛里木湖是新疆最大、最高的湖泊，被誉为“大西洋最后一滴眼泪”



6) 那拉提草原

那拉提风景区，地处天山腹地，位于被誉为“塞外江南”的伊犁河谷东端，新源县那拉提镇境内。总面积400平方公里，平均海拔1800米。



7) 阔克苏大峡谷

阔克苏大峡谷发源于天山山脉中部，由亿万年来沉积的岩层随地质运动和天山雪融水交相作用而形成，峡谷幽遐魅美、曲折深邃，垂直高差达360余米。



8) 独山子大峡谷

是新疆最美的大峡谷之一，历来有“独库秘境，亿年奇观”的美誉。





报名前须知



- 1) 9月底的北疆还是很冷，尤其是禾木、喀纳斯的早晨的温度能达到零度以下，太阳升起后气温升得也很快，可以达到20°C左右，所以还是多带点衣服，冲锋衣、抓绒衣、速干衣、保暖内衣，保暖徒步鞋、手套等能带的都要带上。
- 2) 注意时差：新疆地理位于GMT +6，新疆与马来西亚有两小时时差，作息时间应推后2小时，旅游活动通常安排在9:00-20:00之间。应做好适应时差的准备，注意时间区别；在新疆旅游，均以当地的作息时间为准，使用的是北京时间，酒店开餐时间较晚，调整好作息时间和饮食时间。
- 3) 北疆这个路线不会有海拔高反的问题，因为属于盆地地区，所以不用担心。新疆只有南疆的帕米尔高原海拔较高，其他新疆都不算高海拔区域。
- 4) 新疆很多地区海拔紫外线很强。户外活动时请注意戴上太阳帽，太阳镜，涂抹防晒霜；
- 5) 新疆的主要少数民族是维吾尔族、哈萨克族和回族，他们全部都信奉伊斯兰教，属于逊尼派一支。由于历史原因维吾尔族和哈萨克族直到公元8世纪才开始逐渐接受伊斯兰教，所以相较回族（从一开始就信仰伊斯兰教），他们与我们马来西亚回族还是有很多不同之处。
- 6) 那关于安全呢？
去了新疆，你会发现，这里的安检真的非常非常严格。沿途、车站、景点、酒店、甚至上个卫生间都需要安检，并无外界传说中的“不安全”
- 7) 此旅程多数景点都为自然景观，行程可能会因天气条件和其他因素而变化，以确保为我们的旅行者提供最佳体验。
- 8) 北疆路程比较长，一路上找厕所也不是那么的方便，这个必须谅解。
- 9) 很多山路，沙漠路线，一路山路十八弯，较容易晕车者请注意。
- 10) 新疆都属郊区，请务必了解，这里的住宿条件，餐食肯定没办法与其他大城市来做比较，请多谅解及配合，但这个路线的风景绝对是无可替代的。
- 11) 出发日期为最美的秋季，请做好人潮较多的准备，各个景点都需等候排队等。
- 12) 新疆都以肉食为主，由于属盆地及干旱区域，所以较少青菜类的食物，请素食者慎选。
- 13) 新疆人饮食的口味偏重酸、辣、咸，多以湘川菜为主，小吃品种较多，如烤羊肉串、手抓饭、烤包子、油囊、凉皮子等，最有名的大餐就是远近有名的烤全羊，所以到新疆旅游时一定要去吃新疆特色的风味美食，这才决不枉行哟。
- 14) 全程优秀华语导游服务，如需英文导游，价格另计。
- 15) 新疆气候干燥，日照时间长，旅游时应随身携带水杯，注意多喝水补充水分
- 16) 新疆个别山区网络信号不好，随身携带一点现金会方便很多。
- 17) 新疆购物以公斤为单位，买东西的时候要一定要问清楚，避免产生不必要的误会。
- 18) 基于路况及人流量的未知，再加上路程较长，所以用餐时间也会被影响到，请随身携带干粮，以备不时之需。

**路程较远，难免会遇到一些不可控的情况，像是天气路况及人流量的未知，我社会
尽量安排到最合理且最好的给各位。**

敬请谅解及配合



TOP
TIPS

前往北疆须知

- 不能说猪，PIG 也不行，实在要说，说大肉（指猪肉）；新疆穆斯林禁食猪、狗、驴、骡肉和猛兽猛禽的肉，忌食未经杀而自死的动物的肉，也禁食所有动物的血。
- 洗手后不要甩手，维族人特别忌讳；不要用手指人。
- 在麻扎、墓地和清真寺内以及涝坝、水源和伙房等地，禁止大小便、随地吐痰和携带脏的东西。
- 所有的食品在新疆按公斤论，一提斤就被宰。
- 绝对禁止在公众场合放任何有声屁或无声屁。
- 游览寺庙时，一定要遵守当地习俗。一般寺庙、清真寺严禁拍摄，偷拍后果十分严重！有些地方需付款后才可拍摄，如有需要，请按当地规定执行。拍摄人物时，尤其是僧侣、妇女，取景前一定要经对方允许，以免不必要的麻烦。
- 在北疆游玩基本上不用担心语言问题，这里汉族人的比例较高，也是因为旅游开发程度比较高的原因，很多当地人都能用汉语交流。

天气预报

新疆九月平均温度是 $6^{\circ}\text{C} \sim 22^{\circ}\text{C}$

白天平均 22°C ，建议穿棉麻面料的衬衫、薄长裙、薄T恤等清凉透气的衣服。

夜间平均 6°C ，建议穿套装、夹衣、风衣、休闲装、夹克衫、西装、薄毛衣等保暖衣服。

时差?

别怀疑，新疆时间与北京时间的是有时差的！

北京在东八区，新疆在东六区，按照东加西减的规律，北京和新疆时差为2小时。新疆慢2小时。

地理位置的不同造成了时差，但中国法定统一采用北京时间，也可以说没有法律意义上的时差。

旅程BUCKET LIST



- 01 游览【可哥托海】中國第35家、新疆第一家世界地質公園。
- 02 【额纳斯】人間仙境、有東方瑞士之稱。
- 03 【禾木村】世外桃源、攝影愛好者的天堂；保持著完整民族傳統的圖瓦人集中生活居住地，體驗不同的生活方式，這裡的美景，也是拍攝木屋、禾木河等的絕佳取景地點。
- 04 【賽裡木湖】絲路明珠；造訪新疆海拔最高、面積最大的湖泊。
- 05 【五彩滩】被额尔齐斯河分隔两岸，北岸是悬崖式的雅丹地貌，而南岸则有绿洲、沙漠。
- 06 【烏爾禾魔鬼城】有罕見的風蝕地貌，以怪異得名，是哈薩克與蒙古人眼中的鬼城。
- 07 【喀贊其民俗街含馬車，歌舞表演，傳統霜淇淋品嘗，傳統民居】喀贊其足以滿足他們“坐著馬車城市跑”、“現代化城市中感受古老傳統民俗文化”等願望。
- 08 【那拉提草原】被誉为“塞外江南”总面积400平方公里，平均海拔1800米。
- 09 【阔克苏大峡谷】发源于天山山脉中部，由亿万年来沉积的岩层随地质运动和天山雪融水交相作用而形成
- 10 【独山子大峡谷】是新疆最美的大峡谷之一，历来有“独库秘境，亿年奇观”的美誉。
- 11 特别安排品尝新疆特色美食：大盘鸡，冷水鱼，图瓦土火锅，烤全羊，过油肉拌面，欢送晚宴，国际酒店自助餐等

12天11晚 北疆 总行程表


乌鲁木齐·富蕴·可可托海·布尔津·额纳斯·贾登谷·禾木·奎屯·伊宁·那拉提·精河

(行程可能因各种不可控因素而调整)

DAY 1

吉隆坡/新加坡  中轉城市  烏魯木齊

今日搭乘航班抵达乌鲁木齐地窝堡国际机场，专车接机，前往酒店办理入住手续，开启您的北疆之旅！【烏魯木齊】蒙古語為『優美的牧場』也是新疆維吾爾自治區的首府，同時是新疆政治、經濟、文化、交通的中心，也是『古絲綢之路』北道必經之地一。


 住宿 (或同等级) :
环球国际酒店

烏魯木齊  富蘊


早餐後專車前往位於准噶爾盆地東南，古爾班通古特沙漠腹地，沿途欣赏：

- 【火燒山】這裏連綿起伏的山丘是一片紅色，每逢晨昏在朝日或夕陽的映照下，山體彷彿在熊熊燃燒，因而得名。
- 【卡拉麥裏有蹄類自然保護區】是一條東西走向的低矮山脈，它橫跨准噶爾腹地，南北連接天山和阿爾泰山，東臨北塔山，總面積大約有1.7萬平方公里。卡拉麥裏山有蹄類自然保護區由戈壁、丘陵、沙漠和荒漠組成，地貌複雜。這裏生長著酥油草，沙蔥，野蒿、芨芨草、檉柳、梭梭等野草和灌木；還有滴水泉、野馬泉、紅沙泉和柳樹泉等水源；這裏寂靜而神秘，有許多野生動物就棲息在這天然樂園中。

隨後前往【富蘊】，位於新疆准噶爾盆地的東北部，是新疆第一個黃金萬兩縣，喀拉通克銅鎳礦為新疆已開發的最大銅鎳礦。豐富的礦產資源為金、銀、寶石等高檔旅遊商品的開發提供了得天獨厚的條件。

 住宿 (或同等级) :
遠方大酒店

 餐食：
早餐
午餐
晚餐

 车程：
乌鲁木齐 - 富蘊
470公里
约6小时车程

火烧山



卡拉麥裏有蹄類自然保護區



12天11晚 北疆 总行程表


乌鲁木齐·富蕴·可可托海·布尔津·额尔齐斯·贾登谷·禾木·奎屯·伊宁·那拉提·精河

(行程可能因各种不可控因素而调整)


富蕴  可可托海  布尔津

早餐后搭乘区间车进入【可可托海国家地质公园】(含区间车)

- 前往神秘的藝術畫廊--【額爾齊斯大峽谷】風景區，從可可托海鎮溯額爾齊斯河而上，額爾齊斯大峽谷精彩畫卷展現。奔流不息的額河水，穿行於山脈、草地、密林中，畫出了一幅幅精美絕倫的畫面。後參觀樺林公園，野生樺樹林生長在額爾齊斯河凸岸河灣上，嫵媚婆娑，柔軟的枝條舒緩下垂，伴著清風纖纖舞動，綽約若處子，曼妙無比；
- 後參觀【神鐘山】，又稱阿米爾薩拉峰。一座神奇絕妙狀如倒扣的石鐘的花崗岩奇峰在額河南岸平地而起，相對高度351米，孤峰傲立，為阿爾泰山之最。神鐘山猶如巨神插足碧水綠蔭之間，頭枕藍天白雲，顯得巍峨神奇，變幻莫測。岩壁縫上生長著白樺樹、青松和西伯利亞雲杉，雨過天晴，彩虹劃天而過，景色十分壯觀。登上山頂，極目遠望，群峰巍峨，額河峽穀躍入眼簾，山腳下的額河水像翡翠一樣在巨石間穿梭，繞過鐘山腳，絕塵而去。每到秋季，神鐘山峽穀兩側的紅葉染紅了整個峽穀，秋意盎然，一派北國風光，猶如畫中游。


 住宿(或同等级):
河畔藝術假日酒店

 餐食:
早餐
午餐
晚餐

 车程:
富蕴 - 可可托海
60公里
约1.5小时车程

可可托海 - 布尔津
320公里
约4.5小时车程

神鐘山



額爾齊斯大峽谷




12天11晚 北疆 总行程表

乌鲁木齐·富蕴·可可托海·布尔津·额纳斯·贾登峪·禾木·奎屯·伊宁·那拉提·精河


(行程可能因各种不可控因素而调整)

布爾津  喀納斯  賈登峪

- 早餐後驅車前往國家級【**喀那斯自然景觀保護區**】(含区间车+游船)
- **喀納斯湖**是蒙古語，一種解釋是“美麗而神秘的地方”，另一種是“峽穀中的湖”，我們聽來都是仙境所在。喀納斯湖是亞洲惟一的瑞士風光，喀納斯湖是中國惟一和四國接壤的自然保護區，喀納斯湖是中國惟一的北冰洋水系
- 後前往【**賈登峪**】蒙古語意為“賈登的房子”。賈登峪是喀納斯的門戶，是通往喀納斯湖景區的交通關口，海拔1600米。
- 搭乘環保車前往可俯瞰喀那斯湖全景的【**觀魚亭**】觀魚亭位於哈納斯湖西岸駱駝峰頂上，海拔2030米，距湖面高差為600米。觀魚亭的修建是為了能居高臨下地觀察湖中的“湖怪”，即俗稱的大紅魚，雖然能看到大紅魚的人寥寥無幾，但這裏是俯瞰喀那斯湖全景的最佳角度，泛著銀光的雪山、蒼翠的森林、碧綠的湖水盡收眼底，因此登觀魚亭還是成為來到喀納斯的遊人必做的一件事。
- 適時前往【**臥龍灣**】、【**月亮灣**】、【**神仙灣**】如「月亮灣」因斯河河段曲流彷彿如一彎明月而得名，從高處向下俯瞰，藍綠色的河水將一望無際，將連綿而成的白樺林一分為二，其間線條分，明煞是好看。
- 【**哈巴河白樺林**】位於新疆阿勒泰地區哈巴河縣庫勒拜鄉境內，縣城以西4千米，白樺林長約28公里，寬約1.5公里，是中國西北最大的天然生長的白樺林帶

 **住宿 (或同等级) :**
鴻福生態酒店

 **餐食 :**
早餐
午餐
晚餐

 **车程:**
布爾津 - 額納斯
120公里
約2.5小時车程

額納斯 - 賈登峪
25公里
約1小時车程

DAY 4



喀納斯湖



哈巴河白樺林



12天11晚 北疆 总行程表


乌鲁木齐·富蕴·可可托海·布尔津·额尔齐斯·贾登峪·禾木·奎屯·伊宁·那拉提·精河

(行程可能因各种不可控因素而调整)


賈登峪  禾木  布尔津

早餐後乘車前往【禾木景区】(含區間車)

- 禾木鄉是大草原的最高行政機構，是中國西部最北端的鄉。由保持著最完整民族傳統的圖瓦人集中生活居住在這裏—禾木村，是著名的圖瓦人村莊之一，也是僅存的3個圖瓦人村落（禾木村、喀納斯村和白哈巴村）中最遠和最大的村莊，總面積3040平方公里，全鄉現有1800餘人，其中蒙古族圖瓦人有1400多人，以蒙古族圖瓦人和哈薩克族為主，他們的木屋散佈在山地草原上。禾木自然、原始的山野風光，風景獨美，禾木河自東北向西南流淌，原始落村與大草原和諧自然的融為一體。禾木草原位於喀納斯河與禾木河交匯區的山間斷陷盆地中，海拔1124~2300m。其意義是這些小木屋已成為圖瓦人的標誌，小木屋基本有大半截埋在土裏，以抵擋這裏將近半年的大雪封山期的嚴寒，顯得特別原始古樸，並帶有遊牧民族的傳統特徵。喀那斯區域最美的秋色在禾木，層林浸染，絢麗多彩，是一處典型的原始自然生態風光。前往禾木村北門山坡上的**觀景臺**，俯視禾木村以及禾木河的全景。
- 後前往被譽為“天下第一灘”的【**五彩灘**】中國境內唯一注入北冰洋，全長2969公里的河流——額爾齊斯河蜿蜒依傍。五彩灘一河兩岸，南北各異。南岸，有綠洲、沙漠與藍色的天際相合，風光盡收眼底。北岸，是懸崖式的雅丹地貌，山勢起伏、顏色多變，其是由激猛的流河侵蝕切割以及狂風侵蝕作用而成。由於河岸岩層間抗風化能力的強弱程度不一而形成了參差不齊的輪廓，這裏的岩石顏色多變，且在落日時分的陽光照射下，岩石的色彩以紅色為主，間以綠、黃、白、黑及過渡色彩，色彩斑斕、嬌豔嫵媚，因此被稱作“五彩灘”並號稱是“新疆最美的雅丹地貌”。

 **住宿 (或同等级) :**
河畔藝術假日酒店

 **餐食 :**
早餐 
午餐 
晚餐 

 **车程:**
賈登峪 - 禾木
35公里
约1小时车程

禾木 - 布尔津
160公里
约3小时车程

DAY 5

禾木村



五彩滩




12天11晚 北疆 总行程表

乌鲁木齐·富蕴·可可托海·布尔津·额尔齐斯·贾登谷·禾木·奎屯·伊宁·那拉提·精河


(行程可能因各种不可控因素而调整)

布尔津  烏爾禾魔鬼城  奎屯

- 早餐後乘車前往【**烏爾禾魔鬼城 (含区间车)**】烏爾禾魔鬼城又稱(烏爾禾風城)，在准葛爾盆地西部，位於克拉瑪依市東北一百二十公里的烏爾禾礦區，為座方圓數十公里的"古城"。有罕見的風蝕地貌，以怪異得名，是哈薩克與蒙古人眼中的鬼城。在遠古時代，那裏曾經是萬頃碧波的巨大淡水湖，後來由於造山運動，變為陸地，原湖區沈積的沙泥經長期的風雨侵蝕，形成凹凸不平、深淺不一的石層，狂風似刀，把它們雕刻成千姿百態，形成外型怪異的形式，一旦狂風驟起黃沙彌漫，發出慘厲的叫聲有如鬼哭神嚎，神秘恐怖。
- 【**克拉瑪依百里油田**】石油新城-克拉瑪依。“克拉瑪依”系維吾爾語“黑油”的意思，是世界上唯一以石油命名的城市，被喻為共和國石油長子、中國石油工業的西聖地。1955年10月29日，克拉瑪依一號井噴出工業油流，宣告了新中國第一個大油田的誕生；展現在大家眼前，一望無際的油田，密密麻麻的鑽井塔不停上下擺動著。

 **住宿 (或同等级) :**
河畔藝術假日酒店

 **餐食 :**
早餐
午餐
晚餐

 **车程:**
布尔津 - 魔鬼城
210公里
约3小时车程

魔鬼城 - 奎屯
250公里
约3.5小时车程

DAY 6

烏爾禾魔鬼城



克拉瑪依百里油田




12天11晚 北疆 总行程表

乌鲁木齐·富蕴·可可托海·布尔津·额尔齐斯·贾登谷·禾木·奎屯·伊宁·那拉提·精河


(行程可能因各种不可控因素而调整)

奎屯  赛里木湖  伊宁

- 早餐后乘车前往【**赛里木湖**】蒙语“赛喇木淖尔”，意为“山脊梁上的湖”，又称“三台海子”，因清代在湖的东岸设第三个驿站鄂勒著图博尔军台而得名。湖面海拔2071.9米，东西长30公里，南北宽25公里，面积453平方公里平均水深46.4米，最深处达106米，蓄水量210亿立方米。赛里木湖像一颗璀璨的蓝宝石高悬于西天山之间的断陷盆地中，长期以来还流传著湖怪、湖心风洞、旋涡与湖底磁场等传说，这给美丽的赛里木湖又蒙上了一层极富想像力的神秘面纱。
- 【**果子沟**】果子沟风景秀丽，景观奇异，历来被视为新疆的名胜之地，素有伊犁“第一景”之美称。又称塔勒奇沟，果子沟全长28公里，沿著乌-伊公路的大致走向，就是新疆古丝绸之路的北道。“松树头”是果子沟的绝顶之处，北下直達赛里木湖畔，南下直入果子沟峡谷。“赛里木湖”亦称三台海子，与果子沟唇齿相依，亦为新疆名胜之一，素有伊犁“第一景”之美称。

 **住宿 (或同等级) :**
温州国际酒店

 **餐食 :**
早餐
午餐
晚餐

 **车程:**
奎屯 - 赛里木湖
310公里
约4小时车程

赛里木湖 - 伊宁
160公里
约3小时车程

DAY 7

赛里木湖



果子沟




12天11晚 北疆 总行程表

乌鲁木齐·富蕴·可可托海·布尔津·额尔齐斯·贾登谷·禾木·奎屯·伊宁·那拉提·精河


(行程可能因各种不可控因素而调整)

伊宁 那拉提

- 早餐后乘车前往欣赏【伊犁河风光】是中国水量最大的内陆河，也是新疆水量最丰富的河流。伊犁河主源特克斯河发源于汗腾格里峰北侧，由西向东流，在东经82°左右折向北流，穿过喀德明山脉，和巩乃斯河汇合，又折向西流，在伊宁和喀什河汇合，穿越国境，进入哈萨克斯坦，最终进入巴尔喀什湖。
- 【那拉提草原】(含区间车) 那拉提，意为：最先见到太阳的地方。被誉为中国最值得去的景区，那拉提草原是世界四大高山河谷草原之一。这里集蓝天白云、冰川雪峰、森林草原、峡谷河流于一体，是世界上哈萨克人口聚居最集中的草原，曾被上海大世界吉尼斯总部评定为“哈萨克人口最多的草原”、“哈萨克毡房最多的草原”，是集中反映和展现哈萨克族传统生活习惯的“露天博物馆”。

 住宿 (或同等级) :
文旅那拉提酒店

 餐食 :
早餐
午餐
晚餐

 车程 :
伊宁 - 那拉提
270公里
约3.5小时车程

DAY 8



那拉提



12天11晚 北疆 总行程表

乌鲁木齐·富蕴·可可托海·布尔津·额尔齐斯·贾登谷·禾木·奎屯·伊宁·那拉提·精河

(行程可能因各种不可控因素而调整)


DAY 9

那拉提  喀拉峻  特克斯


【新疆喀拉峻——壮美阔克苏大峡谷】 (含区间车+电瓶车+游船)

《中国国家地理》杂志曾专题报道喀拉峻，称它定义了一种草原新景观——融合不同时空与色彩、并且易于观赏的“立体草原”景观。阔克苏大峡谷位于特克斯县境内，峡谷内地势险峻，悬崖峭壁，峡谷的平均深度都在七八百米，水的落差层层叠叠。站在山上鸟瞰峡谷，纵观全景，整个峡谷美景尽收眼底。峡谷之中，美丽的阔克苏河蜿蜒曲折，河水咆哮奔腾，洶湧澎湃，落差三四百米，形成了壶口瀑布、九曲十八弯、鳄鱼湾等自然景观，十几公里之外都能听到它的吼声回荡在山谷之中，让人身临其境地感受到「艳阳山间照，清泉石上流」的奇妙美景。



 **住宿 (或同等级) :**
凤凰国际酒店

 **餐食 :**
早餐
午餐
晚餐


 **车程:**
那拉提 - 喀拉峻
290公里
约4小时车程

喀拉峻 - 特克斯
40公里
约1.5小时车程

特克斯  精河

早餐后乘车前往 **【喀赞其民俗旅游景区】** (含马车, 歌舞表演, 传统霜淇淋品尝, 传统民居) 说起“喀赞其”, 许多人并不知道其含义。“喀赞其”在现代维吾尔族群众中已不仅仅是个行业名词和地名, 而是作为一个文化概念广为传播。然而, “喀赞其”一词的真正含义其实另有解释: 最早维吾尔族群众从南疆迁居到这里 (喀赞其), 大部分以传统手工制造业为生, 而其中多以铸锅为业, 所以, 当时“喀赞其”就是指铸锅为业的人。不过, 铸锅这个行业已被机械化生产所取代, 但这个区域仍然保留了许多传统手工艺产品, 比如马鞍、铁艺、木雕等。而在伊宁市, 不少少数民族作曲家、作家以及知名人士都出生在喀赞其。



 **住宿 (或同等级) :**
精河温州大酒店

 **餐食 :**
早餐
午餐
晚餐

 **车程:**
特克斯 - 精河
390公里
约5小时车程

12天11晚 北疆 总行程表


乌鲁木齐·富蕴·可可托海·布尔津·额尔齐斯·贾登谷·禾木·奎屯·伊宁·那拉提·精河

(行程可能因各种不可控因素而调整)


精河  乌鲁木齐

早餐后乘车前往

- **【独山子大峡谷】** 位于新疆克拉玛依市独山子区境内，城区南28千米处，有便道可行驶车辆到其处。天然原始旅游资源，处于未开发状态，景区谷底宽100—400米，谷肩宽800—1000米，从谷底到谷肩高可达200米，海拔1070米，属峡谷地貌。
- **【新疆国际大巴扎】** 是中国新疆维吾尔自治区乌鲁木齐市二道桥地区的一处集旅游观光、民族商贸、餐饮、民族艺术展示、零售为一体的景区、商业区。新疆国际大巴扎是国家4A级旅游景区、国家级夜间文化和旅游消费集聚区、国家级旅游休闲街区，大巴扎步行街是中国美食旅游十街之一。


 **住宿（或同等级）：**
环球国际酒店

 **餐食：**
早餐
午餐
晚餐

 **车程：**
精河 - 乌鲁木齐
420公里
约4.5小时车程

DAY 11

独山子大峡谷



乌鲁木齐  中转城市  吉隆坡/新加坡

早餐后送机。

 **餐食：**
早餐

DAY 12

北疆

神奇 · 瑰麗 · 粗獷

北疆的壯闊與美麗；像電影大江東去的場景，雪山、森林、草原、高山、河流、峽谷，體驗壯觀萬千的轉場、百馬奔騰的景觀！



路线及路程

所列车程只供参考，t天气及塞车问题还是有所影响的。车程会根据天气状况，路况，及一些不可控的情况而有所变动

**新疆路程一般都比较大远，请做好心理准备，沿途休息站也不多，人有三急，请提前打个招呼。

(路程只供参考)

D2 乌鲁木齐 · 富蘊 = 6小时

D3 富蘊 · 可可托海 = 1.5小时
可可托海 · 布尔津 = 4.5小时

D4 布尔津 · 额纳斯 = 2.5小时
额纳斯 · 贾登谷 = 1小时

D5 贾登谷 · 禾木 = 1小时
禾木 · 布尔津 = 3小时

D6 布尔津 · 魔鬼城 = 3小时
魔鬼城 · 奎屯 = 3.5小时

D7 奎屯 · 赛里木湖 = 4小时
赛里木湖 · 伊宁 = 3小时

D8 伊宁 · 那拉提 = 3.5小时

D9 那拉提 · 喀拉峻 = 4小时
喀拉峻 · 特克斯 = 1.5小时

D10 特克斯 · 精河 = 5小时

D11 精河 · 乌鲁木齐 = 4.5小时



团费包括 / 不包括：

包括



- 全程住宿（涵盖当地4及5星酒店）（两人一房）
- 全程舒适VIP巴士接送
- 包含各区导游司机小费
- 全程摄影领队陪同
- 行程内列明餐食安排
- 赠送每人每天一瓶矿泉水
- 所列景点门票



领队全程
记录旅程点滴



不包括



- 来回国际机票
- 没列明在上面的正餐（RMB80 per day or less）
- 各自的中国 Visa (如需)
- 所有额外个人购物，饮食，消费
- 领队及服务生等的小费
- 旅游保险
- 任何天气，时间，路况，政治以及其他各种我们无法操控的因素所造成的经济损失与额外花费

⚠️⚠️⚠️注意⚠️⚠️⚠️：

以上行程用费都有可能因路况/天气/航班而变

旅团事项：

- 出发日期：9月（根据FB专区与网站所发布的日期为标准）
- 团员人数：16人成团（20人团满）
- 私人团可和主办方自行安排日期与行程
- 领队：主办方会根据Bucket List Ticked 旗下所有领队的档期以及各国的出入境政策作出安排与调整

团费：根据网站所发布为标准

备注：

- 独自参与的旅者, 我们会尽力帮您寻找室友 / 需要支付单房差。
- 成团后领队会发布机票详情, 团友则需要自行买机票, 以及跟进机票状态。
- 报名以汇款订金为标准, 名额有限, 先到先得。

条规

1. 预订需支付定金。全额余款必须在指定时限内支付, 最迟在出发前45天完成支付。未能遵守此规定可能导致预订取消并丧失定金。
 - 2a. 取消预订必须以书面形式进行, 以避免任何误解。
 - 2b. 如果未找到替代者, 取消费用将根据我们接到通知的时间计算:
 - 出发日期前45天或更早 - 旅游定金不予退还
 - 出发日期前22 - 44天 - 旅游费用的70%不可退还
 - 出发日期前21天内 - 旅游费用的100%不可退还(已发生且不可退还的其他相关机构费用, 如航班或火车票, 不予退还)
3. 如果发生任何不可预见的情况或无法控制的不可抗力事件(天气、潮汐、自然因素、交通延误/取消、疾病、大流行病、罢工、战争或其他原因), 公司保留随时更改/取消行程或推迟旅游的权利, 不提供退款。
- 4a. 旅游成员必须持有国际护照或其他被认可的旅行文件, 有效期至至少为返程日期的六个月; 前往目的地国家所需的签证、疫苗接种和健康证明文件等必需文件, 由各国相关当局要求。
- 4b. 公司对于成员因持有不正确文件或其他原因而被拒绝入境或遣返所产生的费用、报销或旅游价格不提供退款责任。
5. 团员若基于个人因素未使用团费中包含的机票、住宿、膳食、游览、交通或任何其他服务的费用, 公司将不提供退款或减免。
6. 公司保留取消或撤回任何行程或为客户预订的权利, 或拒绝接受或保留任何可能危及其他团员的健康或安全, 或影响其他人在旅行中的舒适或愉快的人员。
7. 建议所有成员购买旅游保险, 以提供额外的保护, 以防发生各种不可预见的事件。

请访问BucketListTicked网站以获取完整的条款。

